








RETRO MINIMO A RESPETAR EN LAS MARGENES EN SUELO NO URBANIZABLE	
 TRAMO DE NIVEL III (100<C<200 Km2)	50 metros
 TRAMO DE NIVEL II (50<C<100 Km2)	30 metros
 TRAMO DE NIVEL I (10<C<50 Km2)	30 metros
 TRAMO DE NIVEL 0 (1<C<10 Km2)	15 metros
 TRAMO DE NIVEL 00 (C<1 Km2)	SEGUN LEY DE AGUAS

ADEMAS DEL RETIRO CORRESPONDIENTE AL TIPO DE TRAMO, SE RESPETARÁ UN RETIRO DE 10 metros DEL BORDE EXTERIOR DE LA ORLA DE VEGETACION	
 MARGEN CON VEGETACION BIEN CONSERVADA	

HUMEDALES	
	- Charca de Artzanburu - Embalse de Araoz

CATEGORIAS DE CAUCES FLUVIALES, Y ZONAS HUMEDAS		<b>3.A</b>
REVISION DE LAS NORMAS SUBSIDIARIAS DE OÑATI. TEXTO REFUNDIDO.		
Promotor:	Redactores:	
Ayuntamiento de OÑATI	SEPTIEMBRE 2005	A. DE LA HOZ , IGNACIO ITURBE MACH